



29 أيلول 2021

الإشارة (أ.ع.م.و/2021/ 2491)

معالي الأخ م. مجدي الصالح/ وزير الحكم المحلي حفظه الله
معالي الأخ د. حنا ناصر/ رئيس لجنة الانتخابات المركزية حفظه الله

الموضوع: تحديد موعد انتخابات مجالس الهيئات المحلية "المرحلة الثانية"

تهديكم الأمانة العامة لمجلس الوزراء أطيب تحياتها، وتعلمكم بقرار مجلس الوزراء الصادر في جلسته الأسبوعية

رقم (18/126) المنعقدة بتاريخ 2021/09/27م، بشأن تحديد موعد انتخابات مجالس الهيئات المحلية "المرحلة

الثانية".

نرجو التكرم باتخاذ الإجراءات اللازمة لتنفيذ القرار.

وتفضلوا بقبول فائق الاحترام والتقدير،،،

د. أمجد غانم

أمين عام مجلس الوزراء



مرفق: القرار المذكور، قائمة الهيئات المحلية.

نسخة: دولة رئيس الوزراء حفظه الله



دولة فلسطين

مجلس الوزراء

قرار مجلس الوزراء رقم (11 / 18/126/م.و.م/1) لعام 2021م

تحديد موعد انتخابات مجالس الهيئات المحلية "المرحلة الثانية"

بناءً على الصلاحيات المخولة لنا قانوناً

وبناءً على مقتضيات المصلحة العامة

استناداً لأحكام القانون الأساسي المعدل لسنة 2003م وتعديلاته؛

وعلى قانون الهيئات المحلية الفلسطينية رقم (1) لسنة 1997م وتعديلاته؛

وقانون انتخابات مجالس الهيئات المحلية رقم (10) لسنة 2005م وتعديلاته؛

وقرار بقانون الانتخابات العامة رقم (1) لسنة 2007م وتعديلاته؛

وقرار مجلس الوزراء رقم (3) لسنة 2011م، بنظام إجراءات انتخاب مجالس الهيئات المحلية؛

وقرار مجلس الوزراء رقم (16/123/18/م.و.م/1) لعام 2021م؛

قرر مجلس الوزراء في جلسته المنعقدة في مدينة الخليل بتاريخ (2021/09/27م) ما يلي:

المادة الأولى

تحديد موعد إجراء انتخابات مجالس الهيئات المحلية المصنفة ضمن الفئتين (أ، ب) "المرحلة الثانية" يوم السبت الموافق 2022/03/26م في كافة محافظات الوطن، وفقاً للقائمة المرفقة بهذا القرار.

المادة الثانية

1. تحديد موعد انتخابات الهيئات المحلية المصنفة (ج) والمجالس القروية في المحافظات الشمالية بتاريخ 2021/12/11م.

2. تحديد موعد انتخابات الهيئات المحلية المصنفة (ج) في المحافظات الجنوبية بتاريخ 2022/03/26م "ضمن المرحلة الثانية".

المادة الثالثة

1. تكليف لجنة الانتخابات المركزية بالبدء في إجراء جميع التحضيرات والترتيبات الفنية اللازمة لتنظيم انتخابات مجالس الهيئات المحلية وفق أحكام هذا القرار وضمن الموعد المحدد.
2. تكليف وزير الحكم المحلي بمتابعة تنظيم انتخابات مجالس الهيئات المحلية المذكورة أعلاه بالتنسيق مع لجنة الانتخابات المركزية نيابةً عن مجلس الوزراء.


المادة الرابعة

على الجهات المختصة تنفيذ أحكام هذا القرار كل فيما يخصه، ويُعمل به من تاريخ صدوره، ويُنشر في الجريدة الرسمية. صدر في مدينة الخليل بتاريخ (2021/09/27م).




الانتخابات المحلية 2021/2022
قائمة هيئات المرحلة الثانية
(تشمل المجالس البلدية، والمجالس البلدية ب)


التمهات التابعة للهيئة المحلية	عدد المقاعد	عدد سكان الهيئة 2021	نوع الهيئة	اسم الهيئة المحلية	المنطقة الانتخابية	رمز المنطقة الانتخابية
الكمانية (تجمع بدوي)، رأس الديا	13	23,677	مجلس بلدي ب	العزيرية	القدس	01
	13	17,123	مجلس بلدي ب	الرام وضاحية البريد	القدس	01
عابا (العزيرية)، ضاحية صباح الفخر، غرب الشوخطات، واد برقين	15	54,071	مجلس بلدي أ	جنين	جنين	02
خربة سجين	13	26,306	مجلس بلدي ب	قياطية	جنين	02
خربة سزوج	13	22,399	مجلس بلدي ب	اليامون	جنين	02
الطرم، امريجة، خربة الحمام، خربة المعكل	13	18,144	مجلس بلدي ب	نغند	جنين	02
	13	12,356	مجلس بلدي ب	عراية	جنين	02
ارواح، الصوالة، خربة الطياح، ذنابة، شوكة، ظهرة الكبارية، عربة العراء، كفا	15	69,595	مجلس بلدي أ	طوكركم	طوكركم	03
كفر زمان	13	8,600	مجلس بلدي ب	عنتا	طوكركم	03
الثغرة، ملح، كندة	15	23,285	مجلس بلدي أ	طوباس	طوباس	04
	13	14,191	مجلس بلدي ب	ظمون	طوباس	04
	15	167,931	مجلس بلدي أ	نابلس	نابلس	05
خربة طانا	13	14,442	مجلس بلدي ب	بيت فوريك	نابلس	05
	15	55,946	مجلس بلدي أ	قالبية	قالبية	06
خربة قيس	15	12,170	مجلس بلدي أ	سالميت	سالميت	07
	15	49,657	مجلس بلدي أ	البيرة	رام الله والبيرة	08
	15	42,121	مجلس بلدي أ	رام الله	رام الله والبيرة	08
خربة كفر شيان	13	28,735	مجلس بلدي ب	بفتونيا	رام الله والبيرة	08
مخيم سلواد	13	7,343	مجلس بلدي ب	سلواد	رام الله والبيرة	08
بيت ريماء، دير عساية	13	6,510	مجلس بلدي ب	بني زيد (العربية)	رام الله والبيرة	08
	13	6,349	مجلس بلدي ب	ببريت	رام الله والبيرة	08
	13	4,503	مجلس بلدي ب	ببر فتوان	رام الله والبيرة	08
الشي موسى، دير العاط، دير خلة، دير قزنتل، عين النورك التختا	15	22,677	مجلس بلدي أ	اريجا	اريجا	09
	15	30,880	مجلس بلدي أ	بيت لحم	بيت لحم	10
رامس العفة، بئر عونة، خلة حمامة	13	17,843	مجلس بلدي ب	بيت جالا	بيت لحم	10
	13	14,344	مجلس بلدي ب	بيت ساحور	بيت لحم	10



رمز المنطقة الانتخابية	المنطقة الانتخابية	اسم الهيئة المحلية	نوع الهيئة	عدد سكان الهيئة 2021	عدد المقاعد	التجمعات التابعة للهيئة المحلية
11	الخليل	الخليل	مجلس بلدي أ	230,705	15	ابو الدعجان، البويرة (البقعة)، البويرة (عقبة الحيلة)، بدر عريكة، حانة الدار، دوير بان، فرش الهوى، قلاع زيتا، قاقس
11	الخليل	بمّا	مجلس بلدي ب	71,403	13	احفير، احزيز، الجرفان، الحنو، الحيلة، الذوير، القحجة، المنطار، بيار العروس، تلة الصمود، جورا الحمل، خزير، خزينة، حلة الحمص، رقعة، زيف، فزرة الراس، قطعة الشيخ، قنان جابر، وادي اعزير، وادي السادة
11	الخليل	لورا	مجلس بلدي ب	44,336	13	الطنقة، الهجرة، خربة سلامة، رقادة، قبيس، كريمة، وادي عبيد، واضح
11	الخليل	الظاهرية	مجلس بلدي ب	40,717	13	ابو الحناء، اعصيلة، اقليط، خربة الدبر، خربة دير شمس، خربة شويكة، سومرة، غاب الكبير، فريزة، كفر جول، وادي ابن صالح
11	الخليل	حلقول	مجلس بلدي ب	29,730	13	النقار، خربة الحسكة، خربة عقل
11	الخليل	السنوع	مجلس بلدي ب	28,841	13	السبييا، بدر العفة، خربة العراية، خربة الرظيم، خربة غوين التختا، خربة غوين الوفا، حلة النياص، شعب العدير، مجد الباع، وادي المعاصر
11	الخليل	انثا	مجلس بلدي ب	28,759	13	بدر مسلم، سونا، قصة
11	الخليل	بني نعيم	مجلس بلدي ب	27,884	13	السهل، العين، الكولا، المعزة، أم الرقم، مسافر بني نعيم (حلة المسافر)، وادي اللوز
11	الخليل	شعير	مجلس بلدي ب	27,006	13	أم النطم، بيت عينون، حمزوش، جزون اللوز، قنان النمر، كوازيبا، وادي الرمد، الوارة، العذينة، راس الطويل، شمالية الهوى، عزقان طراد
11	الخليل	ترقوميا	مجلس بلدي ب	21,239	13	خربة جزنورة
11	الخليل	بيت امر	مجلس بلدي ب	19,081	13	بيت زعنة، خربة المنطرة، جالا، صافا
11	الخليل	صويرف	مجلس بلدي ب	19,013	13	
11	الخليل	تقوح	مجلس بلدي ب	17,377	13	ادعابيس، اسطاس، التختات، شعب الملح، لوزا
11	الخليل	بيت ولا	مجلس بلدي ب	15,988	13	راس الخورة، فيلا
11	الخليل	الشيوخ	مجلس بلدي ب	13,255	13	قنان الخيمس وحلة العيس
11	الخليل	جباليا	مجلس بلدي أ	251,025	15	مخيم جباليا
12	شمال غزة	شمال غزة	مجلس بلدي ب	101,507	13	عزب سناخ بيت لاهيا، مدينة الشيخ زايد
12	شمال غزة	شمال غزة	مجلس بلدي ب	59,022	13	عزبة بيت خانول
12	شمال غزة	شمال غزة	مجلس بلدي ب	690,111	15	مخيم الشاطي، مدينة العودة
13	غزة	غزة	مجلس بلدي أ	90,926	15	مخيم دير البلح
14	دير البلح	دير البلح	مجلس بلدي ب	95,888	13	مخيم التصلبات
14	دير البلح	الترنج	مجلس بلدي ب	48,183	13	مخيم الترنج
14	دير البلح	المغاربي	مجلس بلدي ب	30,812	13	مخيم المغاربي



رمز المنطقة الانتخابية	المنطقة الانتخابية	اسم الهيئة المحلية	نوع الهيئة	عدد سكان الهيئة 2021	عدد المقاعد	التجمعات التابعة للهيئة المحلية
14	دير البيح	الزوائد	مجلس بلدي ب	26,398	13	
15	خانيونس	خانيونس	مجلس بلدي أ	274,941	15	المواصي (خانيونس)، أم الكلاب، أم كميطن، قاع الخرابية، قاع القرين، محيم خانيونس، قيزان النجار
15	خانيونس	نبي شهبلا	مجلس بلدي ب	46,257	13	
15	خانيونس	القرارة	مجلس بلدي ب	32,376	13	السريح
15	خانيونس	عسان الكبيرة	مجلس بلدي ب	29,879	13	
16	رفح	رفح	مجلس بلدي أ	231,835	15	القرية السويدية، المواصي (رفح)، محيم تل السلطان، محيم رفح



المناطق الجنوبية
المناطق الجنوبية (ع)

11	5,352	مجلس بلدي	أم النصر (القرية البدوية)	شمال غزة	12
11	12,527	مجلس بلدي	المغراقه	غزة	13
11	5,836	مجلس بلدي	مدينة الزهراء	غزة	13
11	5,014	مجلس بلدي	خجر الديك	غزة	13
11	7,435	مجلس بلدي	وادي السلقا	دير البلح	14
11	2,865	مجلس بلدي	المصنر	دير البلح	14
11	12,712	مجلس بلدي	خزاعة	خانيونس	15
11	10,370	مجلس بلدي	عيمان الجديدة	خانيونس	15
11	7,192	مجلس بلدي	الفخاري	خانيونس	15
11	18,290	مجلس بلدي	الشوكة	رفح	16
11	9,992	مجلس بلدي	النصر	رفح	16

